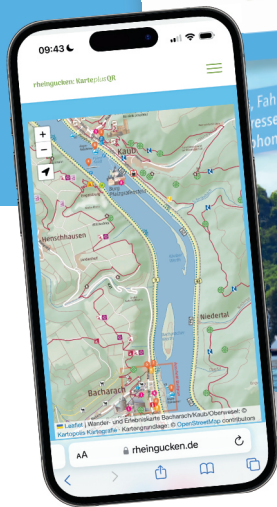


# BACHARACH ↔ KAUB ↔ OBERWESEL



Fahrpläne,  
Essen für  
Phone!

Für Ihre Entdeckungstour im Tal der Loreley.



Wanderkarte, Verbindungen und Tipps

Die  
kostenlose  
Karte!



Wandern



Fahrrad



Schiff



Bahn



Tipps



GPS



Burgen

## Entdecken mit Karte *plus* QR Von Bacharach über Kaub bis Oberwesel!



### Wo erhalte ich die gedruckte Karte?

z. B. bei Ihrer Tourist-Info, bei Ihrem Gastgeber, auf der Fähre Kaub  
und an vielen anderen Punkten.

### Brauche ich die gedruckte Karte?

Die gedruckte Karte bietet Ihnen **Übersicht** und sie enthält **zusätzliche Infos** zu lohnenden Zielen. Auch wenn das GPS-Signal mal nicht so gut ist, hilft sie weiter. Sollten Sie die Karte nicht zur Hand haben, können Sie die Online-Karte natürlich trotzdem nutzen.

### Was ist die Wanderkarte online?

OpenStreetMap plus Wanderkarte. Eine detaillierte Karte   mit eingezeichneten Wanderwegen,  Aussichtspunkten und weiteren  zusätzlichen Inhalten.

